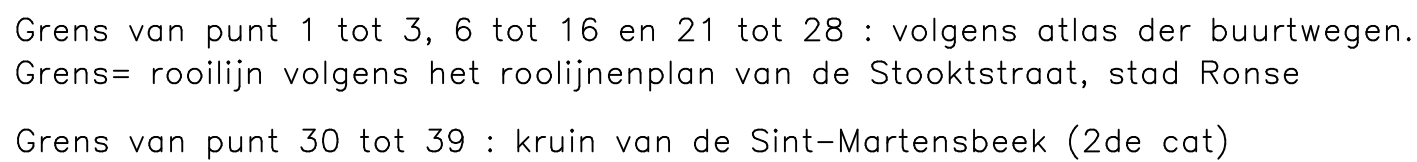
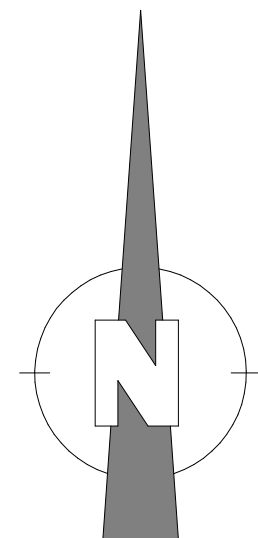


Sectie C

Schaal : 1/500



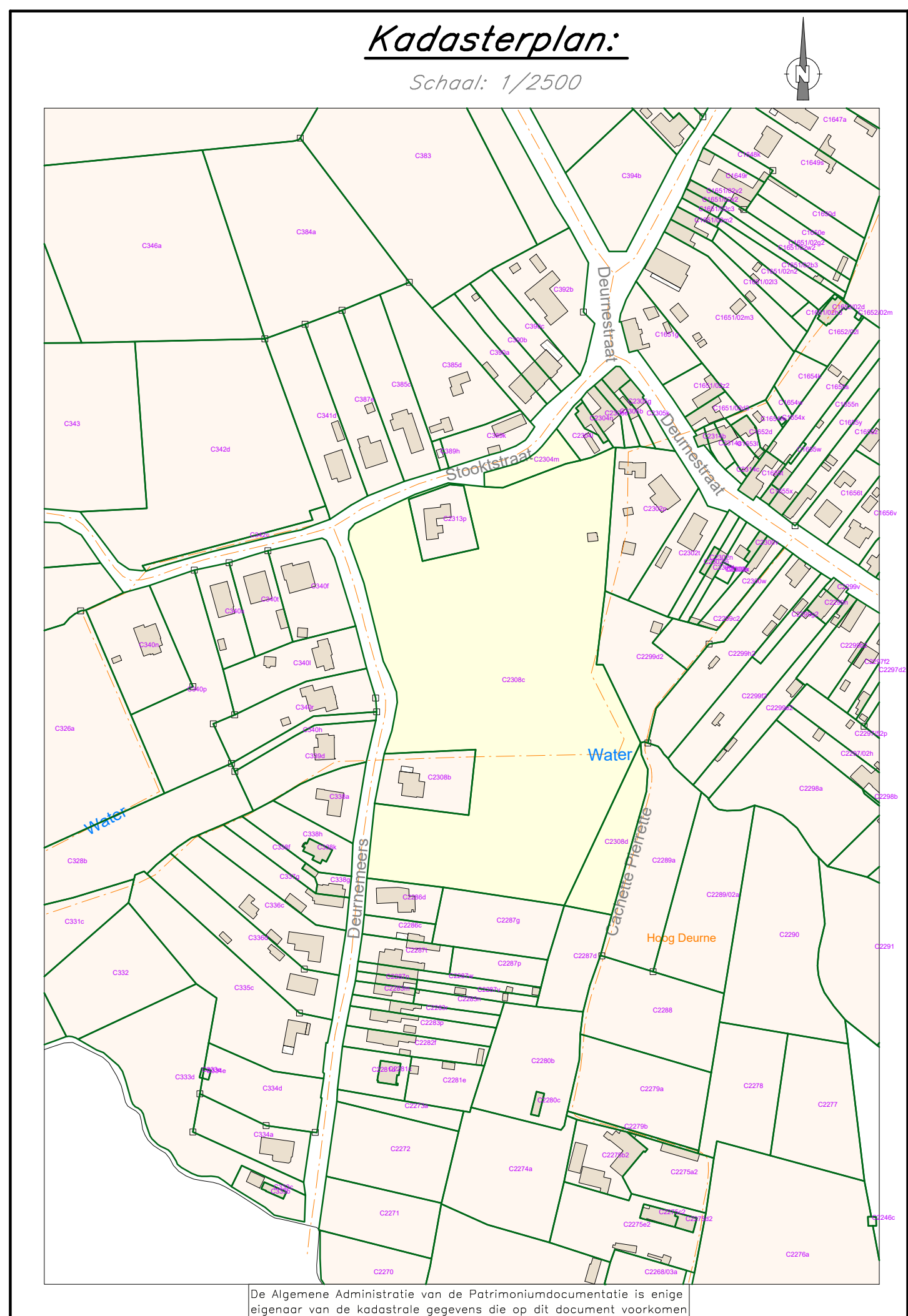
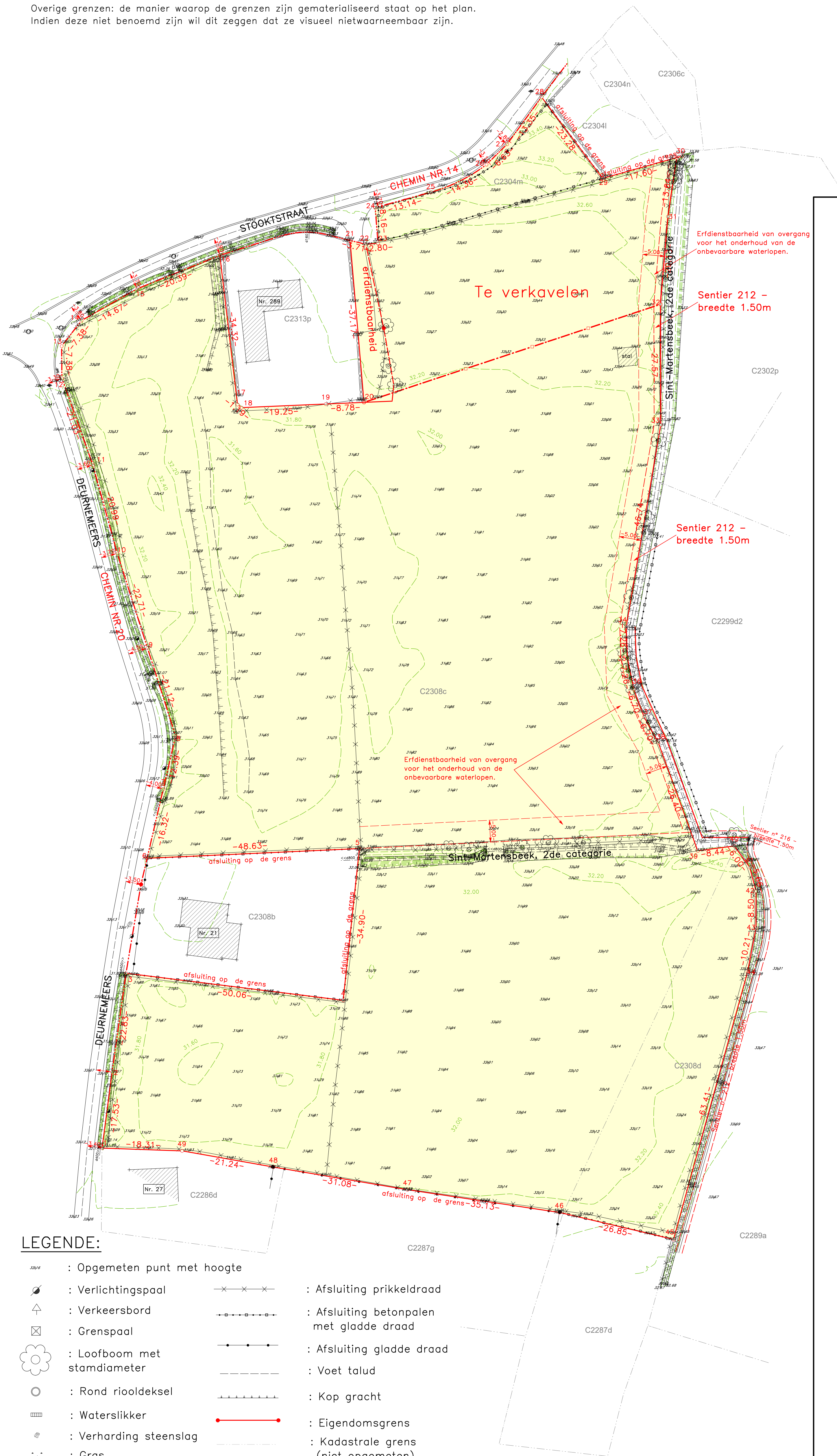
Overige grenzen: de manier waarop de grenzen zijn gematerialiseerd staat op het plan. Indien deze niet benoemd zijn wil dit zeggen dat ze visueel niet waarneembaar zijn.



Grenspunten zijn niet gematerialiseerd

№	содержание	X	Y
1	96068.66	158329.64	
2	96019.90	158347.02	
3	96614.15	158369.63	
4	96663.82	158366.43	
5	96667.55	158398.13	
6	96618.97	158395.90	
7	96622.68	158411.79	
8	96625.49	158423.86	
9	96619.96	158443.98	
10	96617.15	158458.84	
11	96606.44	158458.84	
12	96599.48	158505.65	
13	96599.42	158513.02	
14	96603.96	158518.84	
15	96616.70	158526.12	
16	96635.61	158533.75	
17	96639.66	158498.67	
18	96640.59	158498.93	
19	96659.82	158499.76	
20	96668.59	158500.14	
21	96669.40	158517.77	
22	96669.01	158536.29	
23	96671.80	158536.51	
24	96671.15	158544.65	
25	96683.81	158548.18	

Nr	X	Y
26	96966.60	158554.51
27	96701.32	158559.18
28	96709.20	158569.95
29	96723.18	158551.34
30	96740.13	158556.11
31	96754.10	158561.92
32	96736.40	158527.56
33	96736.47	158494.99
34	96728.57	158448.92
35	96728.85	158441.67
36	96730.30	158434.55
37	96732.64	158428.27
38	96735.80	158422.00
39	96739.93	158397.67
40	96753.30	158398.73
41	96756.81	158393.87
42	96758.28	158388.40
43	96758.26	158379.90
44	96756.32	158369.88
45	96739.40	158308.77
46	96751.27	158308.91
47	96678.52	158320.13
48	96647.88	158325.31
49	96626.96	158329.01



Provincie :	OOST-VLAANDEREN
Stad :	RONSE
Kadastrale ligging :	RONSE, 2de Afdeling Sectie C Percelen nummers: 2304m, 2308c, 2308d

Stooktstraat – Deurnemeers

OPMETINGSPLAN:

- Opmeting bestaande toestand
- Grensbepaling
- Hoogtemeting

Referentienummer databank Administratie Opmetingen & Waarderingen:.....

Opgemaakt door : LANDMEETKANTOOR
KOEN ROELANDT bvba
landmeter-expert
Lan 040700
Overheulestraat 206
8560 Wevelgem
tel. 056/50.42.81

Datum: 19/04/2022

Schaal : 1/500